



base  
adresse  
nationale



base  
adresse  
locale

# Webinaire sur l'adressage


13 mars 2024



**Pourquoi un nouveau dispositif législatif et réglementaire ?**

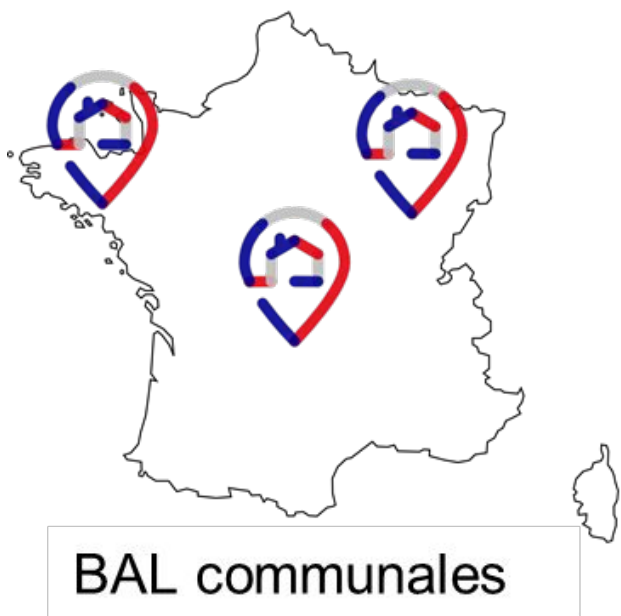
# L'adresse, une donnée pivot pour les services aux citoyens

**La Base Adresse Nationale** est le référentiel officiel des adresses en France, elle fait partie du **Service Public de la Donnée**.




# Le cycle de vie de l'adresse

## Des communes aux utilisateurs d'adresse



### Production

Mes Adresses  
Dépôt de fichier BAL  
API de dépôt



### Utilisation

API Adresse  
Géocodeur csv  
Fichiers csv

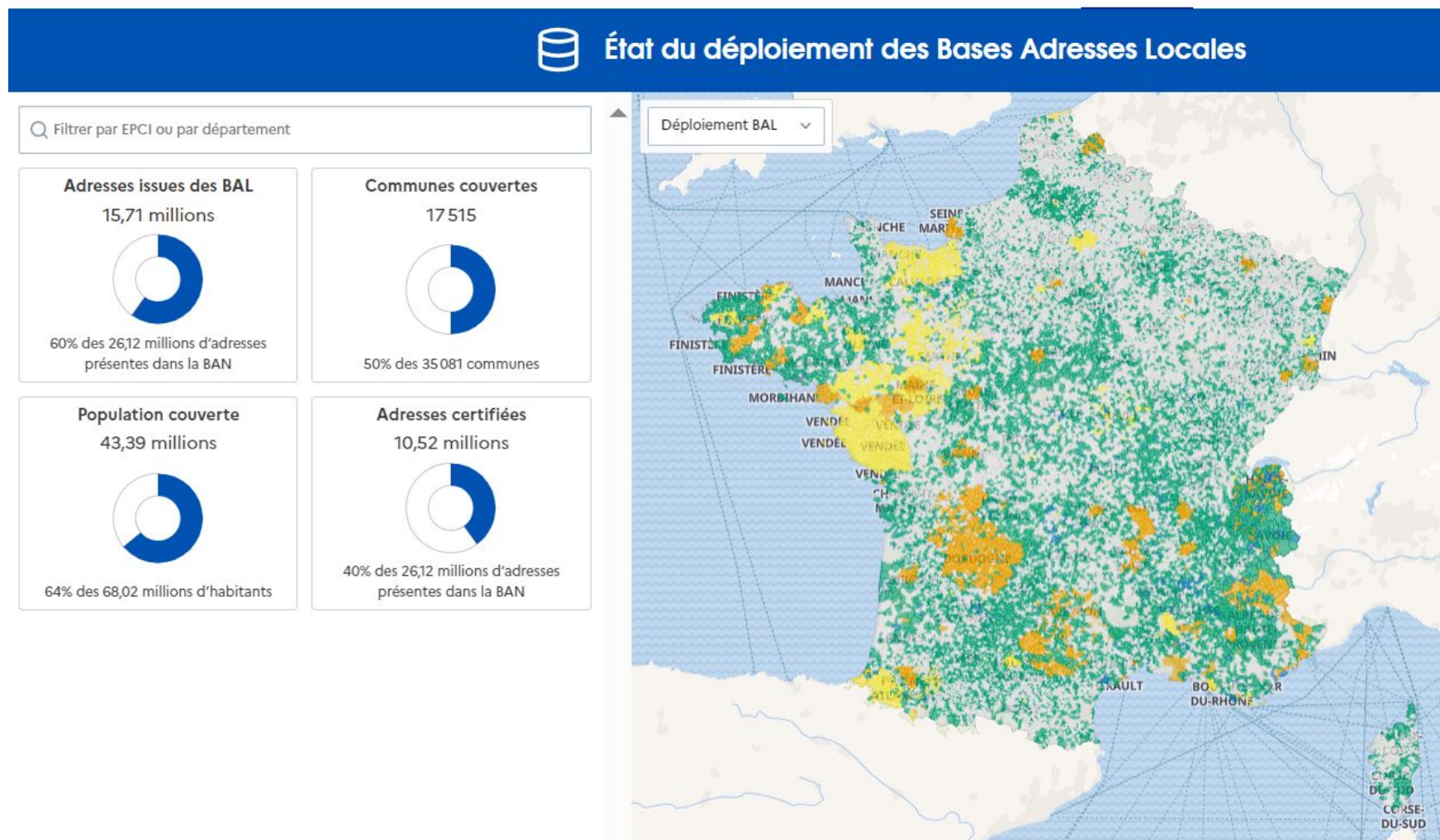


### Signalement



# + de 17 500 communes ont une BAL

50% des communes (au 8 mars 2024)



# Loi 3DS article 169

## Ce qui change pour les communes



**Commune au centre**



**Adressage de toutes les communes**

*Y compris celles < 2 000 habitants*



**Publication et mise à jour d'une BAL**

*Pour alimenter la BAN*

## Et en particulier :



**Première fourniture de plaque de numéro**

*N'est plus obligatoire par la commune*



**Voies privées ouvertes à la circulation et lieux-dits**























**1er juin 2024**

BAL pour toutes les communes  
Abrogation décret DGFIP

# A quoi servent les adresses ?

## Cas d'usages d'acteurs publics et privés

 <b>accèslibre</b> <b>Accès Libre</b> La base de données de l'accessibilité des bâtiments publics <a href="#">Voir l'application</a> en production Non diffusé	 <b>App Accidentologie Routière</b> en production API	 <b>App Arbresle</b> en production API	 <b>App Gendarmerie</b> en production Géocodage
 <b>App MAJIC</b> La base de données des locaux et des propriétaires <a href="#">Voir l'application</a> en zones de test Non diffusé	 <b>App NA</b> en production API	 <b>App TGIP</b> en production API	 <b>Apple Maps</b> Application GPS <a href="#">Voir l'application</a> en production Téléchargement
 <b>Application 1 MENJ</b> en production Non diffusé	 <b>Application 2 MENJ</b> en production Non diffusé	 <b>Application France Identité</b> L'application d'authentification renforcée de l'Etat <a href="#">Voir l'application</a> en production API	 <b>Application Maas</b> Application permettant les mobilités intermodales en production Non diffusé
 <b>Application concurrence Bar &amp; Tabac</b> en production Non diffusé	 <b>BD Topo</b> La modélisation 2D et 3D du territoire et de ses infrastructures sur l'ensemble du territoire français <a href="#">Voir l'application</a> en production Téléchargement	 <b>Cadastre</b> Informations sur une parcelle à partir d'une adresse <a href="#">Voir l'application</a> en cours de test Non diffusé	 <b>Enedis - gestion du réseau</b> Outil de gestion du réseau électrique en réflexion Non diffusé
 <b>GRDF - gestion du réseau</b>	 <b>Here Maps</b> Application GPS	 <b>Ma Boussole Aidants</b> Trouver des aides adaptées à sa	 <b>Mon APHP</b> Portail patients des Hôpitaux de

**Comment dénommer les voies et numéroté les bâtiments ?**



# Un projet de dénomination et/ou d'adressage est un... projet !

Et projet = méthodologie !

À ce titre : il existe une dizaine de guides méthodologiques locaux / régionaux et une synthèse dans le guide maintenu par l'ANCT sur

<https://doc.adresse.data.gouv.fr>



# Vous n'êtes pas seuls !

Rapprochez-vous des plates-formes régionales géographiques s'ils existent, de vos **EPCI**, de **l'ANCT**.

On vous renverra vers des experts ou des prestataires aguerris.

## Concertez !

N'ayez pas peur. C'est l'occasion de faire de la démocratie locale / participative



# Ne pas hésiter à dénommer mais...

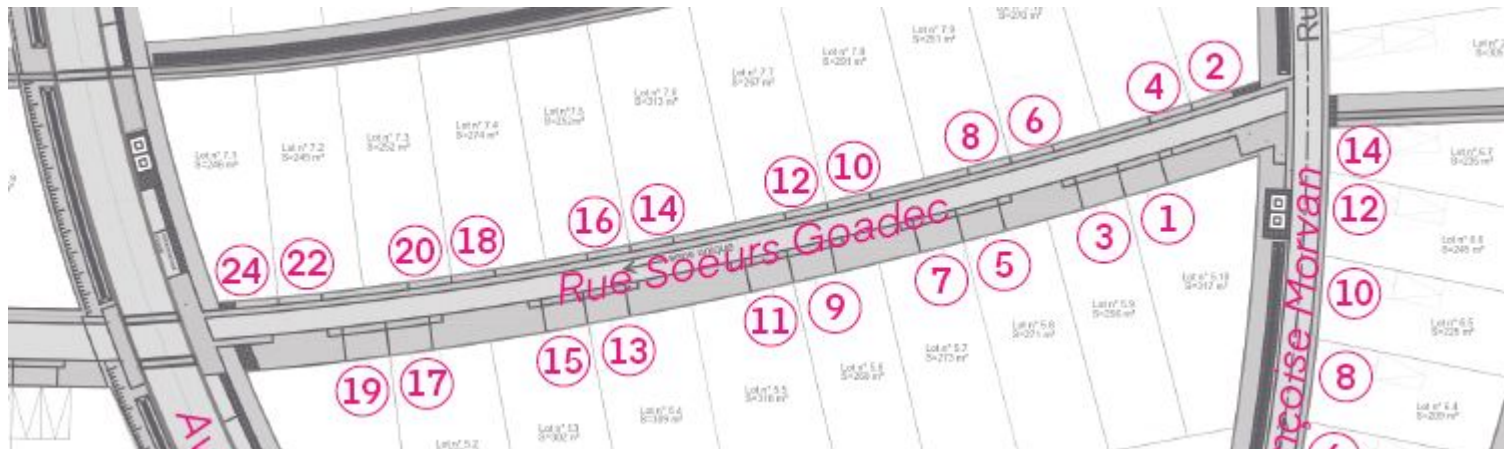
- être pragmatique
- préserver l'étendue du patrimoine toponymique local
- respecter les dénominations en usage réel
- mais sans hésiter à créer des nouvelles appellations
- penser à très long terme en anticipant l'urbanisation, le découpage de parcelles

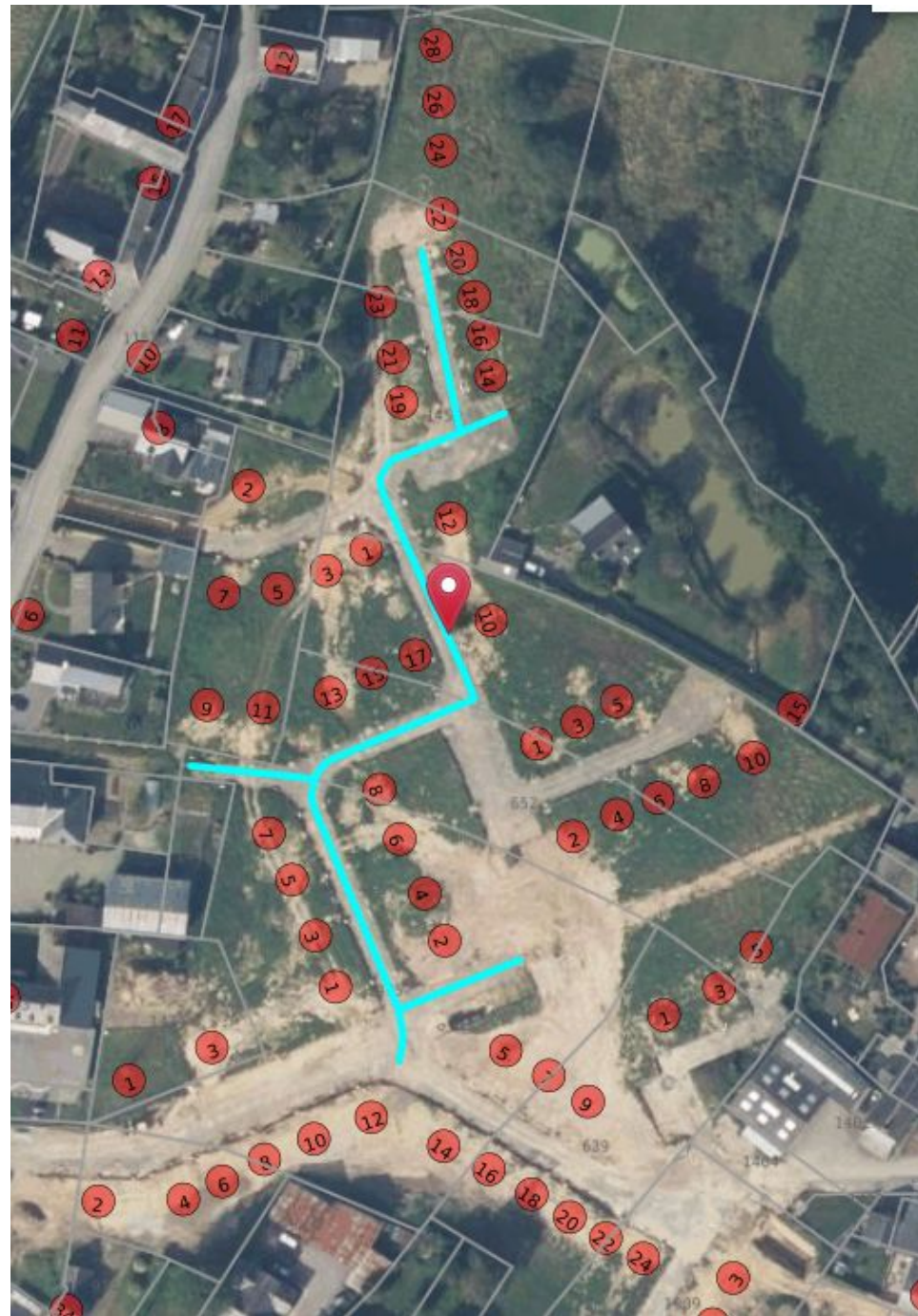
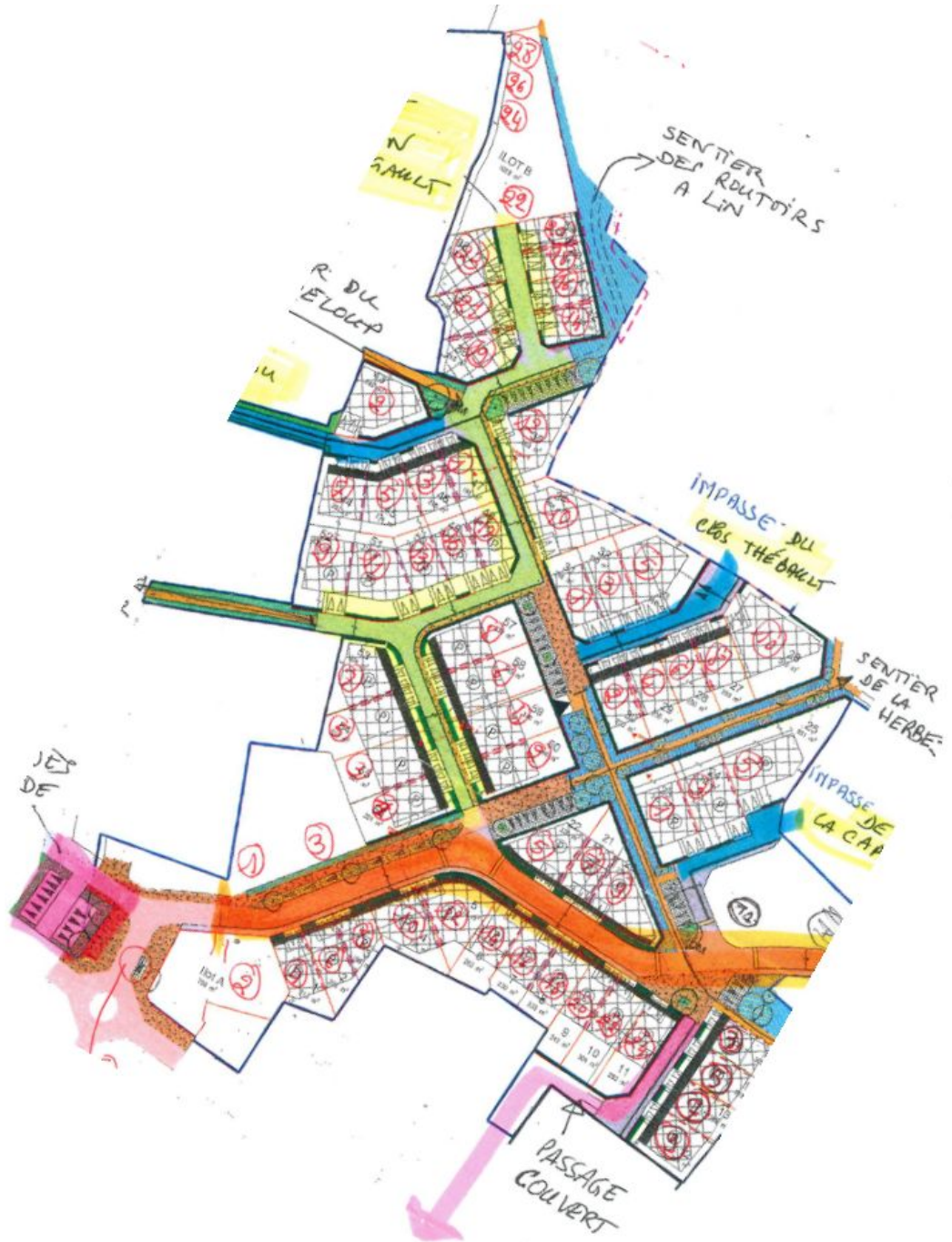
# Dénommer ses voies

## Cas 1 : une urbanisation nouvelle

Anticiper dès les plans d'aménagement.

Ne pas attendre la numérotation précise pour prendre une délibération de dénomination de la voie ou du lieu-dit.



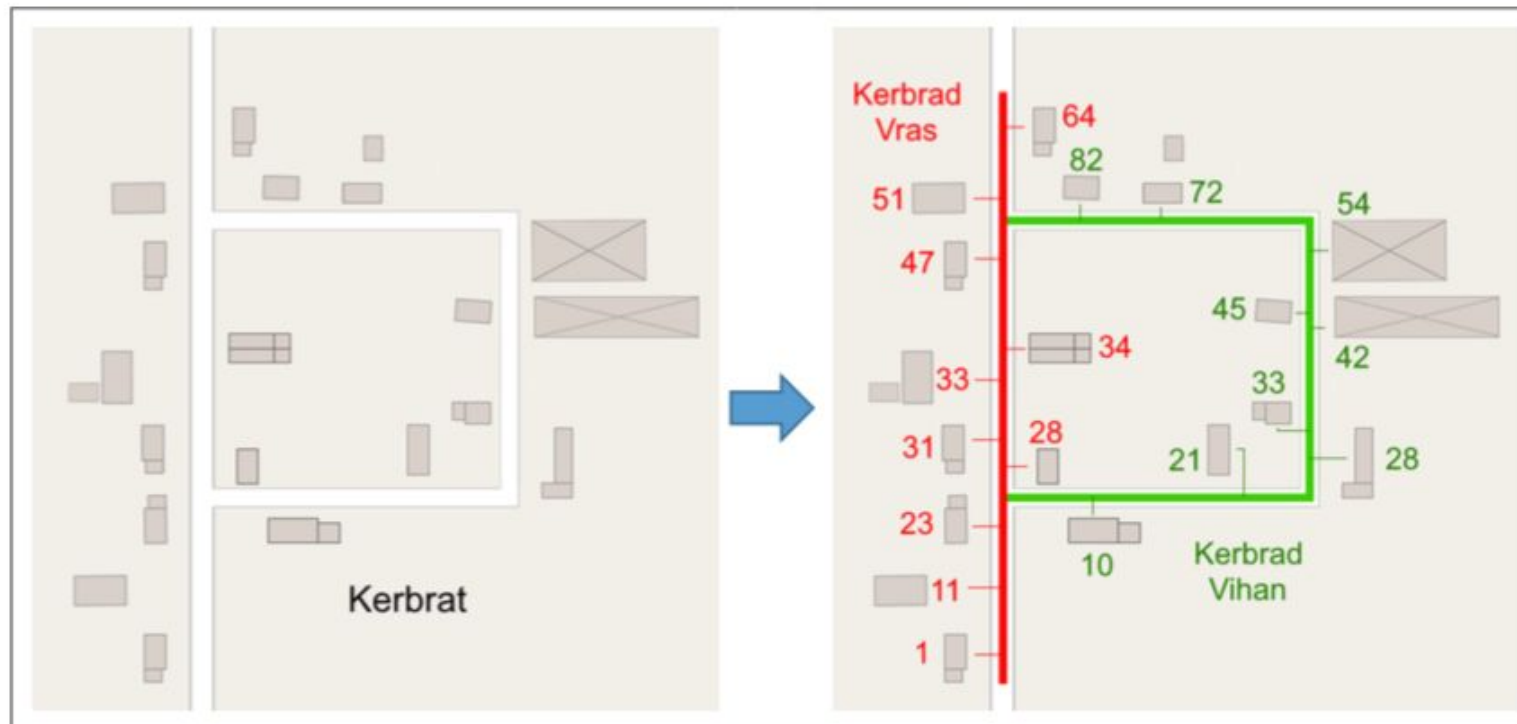


# Dénommer ses voies

## Cas 2 : adressage des lieux-dits

Dénommer pour permettre une numérotation logique.

Cas n° 2 : sur de grands hameaux, s'appuyer sur le lieu-dit existant, créer de nouvelles dénominations au besoin pour plusieurs voies et mettre l'orthographe à jour autant que possible.



# Dénommer ses voies

## Cas 3 : opération d'adressage globale

Prendre une délibération unique qui refixe toute la toponymie communale (article L2121-30 du CGCT).

Le classement des voies communales => problématique foncière et pas de dénomination. Cf Code de la voirie routière: TITRE IV : Voirie communale. (Articles L141-1 à L141-13).

# Dénommer ses voies

## Tous les autres cas

Les services communaux ou les habitants signalent parfois à la mairie des problèmes ou des incohérences de dénomination.

Dans tous les cas : l'approche par plans / cartes est un atout.

**Chaque modification doit remonter à la BAN sous 30 jours.**



# Les plaques de voies

## La commune est souveraine

Pas de norme.

**MAIS** choisir ce qui favorise un bon jalonnement / circulation sur la commune.

Bilingue : 1 plaque = moins cher, 2 plaques = plus lisible.



# La numérotation

## On numérote quoi ? Des constructions !

Le décret n° 2023-767 du 11 août 2023 indique “maisons et autres constructions”.

Une construction abrite des humains ou des activités.

Une adresse = un point de délivrance d'un service (eau, électricité...) mais pas que !

Penser “secours à la personne”.

Les adresses doivent être déterminées avant la délivrance des permis de construire.

# La numérotation

## Quelle forme ?

Faire prendre un arrêté du maire (article L2213-28 du CGCT).

**Chaque modification doit remonter à la BAN sous 30 jours.**

# Les plaques d'adresse

## Faire simple et efficace

Plus d'obligation de fourniture de la première plaque pour accélérer la mise en place de la Base Adresse Nationale.

**MAIS cela reste FORTEMENT conseillé !** Pour permettre, encore une fois, une bonne circulation (du smartphone à la maison).

Choix des matériaux : lisibilité et durabilité ?



# Les zones commerciales / d'activités

Rattraper la faiblesse de la dénomination + numéroter les bâtiments  
(au moins les principaux / d'accueil).

Adressage des cellules commerciales avec accès direct depuis l'espace public ?

-> oui

Adressage des cellules commerciales intra-bâtimentaire

-> est-ce une compétence de la commune ?

**De la BAL à la BAN**

# Comment faire la BAL de sa commune ?

Une palette d'outils pour toutes les communes



## Mes Adresses

[Outil national](#)  
gratuit très simple sans prérequis



## Outils locaux

Portés par un EPCI, un département  
partenaire  
adaptés au contexte local



## Méthodes expertes

Vous possédez déjà des fichiers adresse géolocalisées que vous gérez sur vos outils internes.

Dépôt d'un fichier csv au format BAL

- Sur une plateforme opendata
  - [Moissonnage](#)
  - [Formulaire de dépôt](#)
  - [API de dépôt](#)

# Mes Adresses

Pour se lancer [c'est ici](#)



mes-adresses.data.gouv.fr

Reillanne - 04160  
103 voies

Liste des voies    Liste des toponymes

[Ajouter une voie](#)

Rechercher une voie

- Avenue Jean Jaurès
- Boulevard de la Tuilière
- Boulevard de Salve
- Boulevard du Long Barri
- Boulevard Saint-Joseph
- Chemin Del Pastre
- Chemin de Barnuot
- Chemin de Bissargues



# Mes Adresses

## Les étapes pour publier sa BAL

**Connexion sur Mes Adresses** via un formulaire (sans création de compte)



**Création d'un brouillon** de BAL  
Corrections / ajouts / suppressions



**Publication** de la BAL  
-> adresses dans la BAN sous quelques heures



**Mises à jour**



### Nouvelle Base Adresse Locale

Sélectionnez une commune pour laquelle vous souhaitez créer ou modifier

[Créer](#) [Importer un fichier CSV](#)

Commune \*

Roche 42

Pour affiner la recherche, renseignez le code département

Importer les voies et numéros depuis la BAN

Nom de la Base Adresse Locale \*

Votre adresse email \*

nom@example.com

























[Créer la Base Adresse Locale](#) +

BROUILLON

À JOUR

# Quel accompagnement ?

## Des partenaires locaux pour vous aider

<p>ATD16</p>  <p><a href="#">Afficher les informations</a></p>	<p>ATD24</p>  <p><a href="#">Afficher les informations</a></p>	<p>Agence Départementale d'Ingénierie de l'Orne</p>  <p><a href="#">Afficher les informations</a></p>	<p>Clermont Auvergne Métropole</p>  <p><a href="#">Afficher les informations</a></p>	<p>Colmar Agglomération</p>  <p><a href="#">Afficher les informations</a></p>	<p>Communauté d'Agglomération Gaillac Graulhet</p>  <p><a href="#">Afficher les informations</a></p>	<p>Communauté de Communes de l'île de Ré</p>  <p><a href="#">Afficher les informations</a></p>	<p>Communauté de Communes des Deux Vallées</p>  <p><a href="#">Afficher les informations</a></p>	<p>Communauté de Communes des Lisières de l'Oise</p>  <p><a href="#">Afficher les informations</a></p>	<p>Communauté d'Agglomération du Bassin de Brive</p>  <p><a href="#">Afficher les informations</a></p>	<p>Communauté d'Agglomération du Grand Avignon</p>  <p><a href="#">Afficher les informations</a></p>
<p>Agence Publique de Gestion Locale</p>  <p><a href="#">Afficher les informations</a></p>	<p>Agglomération Montargoise</p>  <p><a href="#">Afficher les informations</a></p>	<p>Agglomération d'Agen</p>  <p><a href="#">Afficher les informations</a></p>	<p>Communauté d'Agglomération Plaine Vallée</p>  <p><a href="#">Afficher les informations</a></p>	<p>Communauté d'Agglomération Ventoux Comtat Venaissin</p>  <p><a href="#">Afficher les informations</a></p>	<p>Communauté d'Agglomération de Lens Liévin</p>  <p><a href="#">Afficher les informations</a></p>	<p>Communauté de Communes du Béarn des Gaves</p>  <p><a href="#">Afficher les informations</a></p>	<p>Communauté de Communes du Pays de Lunel</p>  <p><a href="#">Afficher les informations</a></p>	<p>Communauté de Communes du Pays du Coquelicot</p>  <p><a href="#">Afficher les informations</a></p>	<p>Communauté d'Agglomération Roannais Agglomération</p>  <p><a href="#">Afficher les informations</a></p>	<p>Communauté d'Agglomération du Grand Royan Atlantique</p>  <p><a href="#">Afficher les informations</a></p>
<p>Agglomération de la Région de Compiègne</p>  <p><a href="#">Afficher les informations</a></p>	<p>Alès Agglomération</p>  <p><a href="#">Afficher les informations</a></p>	<p>Amiens Métropole</p>  <p><a href="#">Afficher les informations</a></p>	<p>Communauté d'Agglomération de l'Albigeois</p>  <p><a href="#">Afficher les informations</a></p>	<p>Communauté d'Agglomération du Beauvaisis</p>  <p><a href="#">Afficher les informations</a></p>	<p>Communauté de Communes Porte de Drôme Ardèche</p>  <p><a href="#">Afficher les informations</a></p>	<p>Communauté de Communes du Pont du Gard</p>  <p><a href="#">Afficher les informations</a></p>	<p>Communauté de Communes Pays de Forcalquier - Montagne de Lure</p>  <p><a href="#">Afficher les informations</a></p>	<p>Communauté d'Agglomération Pau Béarn Pyrénées Atlantiques</p>  <p><a href="#">Afficher les informations</a></p>	<p>Communauté urbaine Le Havre Seine Métropole</p>  <p><a href="#">Afficher les informations</a></p>	<p>Communauté Urbaine Dunkerque</p>  <p><a href="#">Afficher les informations</a></p>
<p>Angers Loire Métropole</p>  <p><a href="#">Afficher les informations</a></p>	<p>Cap Atlantique</p>  <p><a href="#">Afficher les informations</a></p>	<p>Centre Régional Auvergne-Rhône-Alpes de l'Information Géographique (CRAIG)</p>  <p><a href="#">Afficher les informations</a></p>	<p>Communauté de Communes de Serre-Ponçon</p>  <p><a href="#">Afficher les informations</a></p>	<p>Communauté de Communes de la Plaine d'Estrées</p>  <p><a href="#">Afficher les informations</a></p>	<p>Communauté de Communes de la Région de Molsheim-Mutzig</p>  <p><a href="#">Afficher les informations</a></p>	<p>Communauté d'Agglomération Pays Basque</p>  <p><a href="#">Afficher les informations</a></p>	<p>Communauté d'Agglomération de La Rochelle</p>  <p><a href="#">Afficher les informations</a></p>	<p>Communauté d'Agglomération de Paris - Vallée de la Marne</p>  <p><a href="#">Afficher les informations</a></p>	<p>Département du Calvados</p>  <p><a href="#">Afficher les informations</a></p>	<p>Département de la Loire</p>  <p><a href="#">Afficher les informations</a></p>

# L'accompagnement du programme BAL



Permettre aux communes de publier simplement leurs adresses



## Mes Adresses

[Outil national](#)  
gratuit très simple



## Outils experts

[Moissonnage](#)  
[API de dépôt](#)  
[Validateur BAL](#)



## Ressources

[Guides en ligne](#)  
[Billets techniques](#)  
Infolettre mensuelle  
[FAQ](#)



## Formation

[Webinaires](#)  
(2 niveaux, hebdomadaires)  
[Vidéos tutoriels](#)



## Animation

[Charte](#) des communes  
[Forum](#) des communes



## Animation

[Charte](#) des organismes  
accompagnants les  
communes  
[Événements](#) mensuels  
[Slack adresse](#)



## Convaincre

Des [témoignages](#) d'élus et  
d'agents pour rendre  
l'adressage concret



## Support

Un accompagnement au  
quotidien  
[adresse@data.gouv.fr](mailto:adresse@data.gouv.fr)

## Quelques ressources

 Pour démarrer sa BAL : <https://adresse.data.gouv.fr/programme-bal>

 Guides, FAQ ... : <https://adresse.data.gouv.fr/ressources>

 Pour s'inscrire à un webinaire : <https://adresse.data.gouv.fr/evenements>

 Trouver un partenaire : <https://adresse.data.gouv.fr/bases-locales/charte#recherche-partenaires>

 Accès aux données :

Téléchargement et flux : <https://adresse.data.gouv.fr/donnees-nationales>

API de la BAN : <https://adresse.data.gouv.fr/api-doc/adresse>

 [adresse@data.gouv.fr](mailto:adresse@data.gouv.fr)